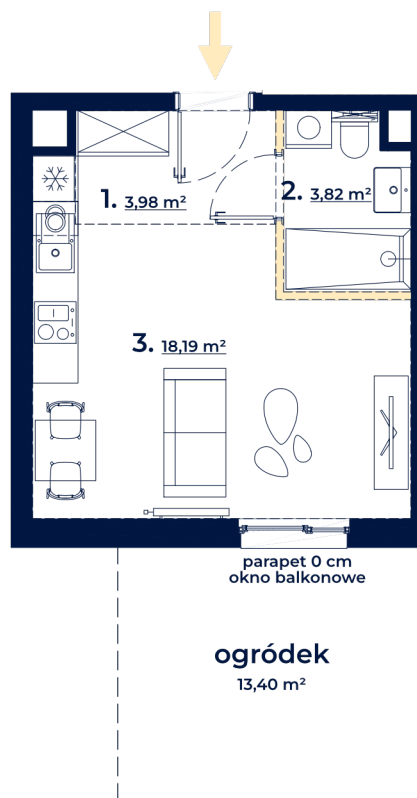





POW. UŻYTKOWA	<b>25,99 m<sup>2</sup></b>
POW. OGRÓDKA	13,40 m <sup>2</sup>
BUDYNEK A1	PARTER



-  ściany stałe
-  ściany możliwe do demontażu
-  linia obmiaru powierzchni



Skala 1:100



#### plan osiedla

ul. Czerska



rzut budynku

- |                              |                      |
|------------------------------|----------------------|
| 1. korytarz                  | 3,98 m <sup>2</sup>  |
| 2. łazienka                  | 3,82 m <sup>2</sup>  |
| 3. pokój z aneksem kuchennym | 18,19 m <sup>2</sup> |

#### UWAGA:

- Powierzchnia użytkowa lokalu została policzona zgodnie z Polską Normą PN-ISO 9836:2022-07, po wewnętrznym licu wykończonych ścian wydzielających lokal, z wyłączeniem z powierzchni użytkowej powierzchni zajętej przez ścianki działowe.
  - Numeracja lokalu może ulec zmianie.
  - Wyposażenie tylko w celach prezentacji, nie stanowi zobowiązania umownego.
  - Niniejszy projekt nie stanowi oferty w rozumieniu przepisów Kodeksu Cywilnego.
  - Możliwa różnica poziomów na wyjściu na taras i/lub balkon.
  - Powierzchnia pomieszczeń jest powierzchnią wyliczoną na podstawie projektu.
  - Poziom parapetu podaje się względem poziomu wykończonej posadzki w lokalu.
- Wydanie 3, data wydania karty: 19.09.2024 r.